


WRRL - Hydromorphologische Maßnahmen

 Ausgeführte Maßnahmen

 Geplante Maßnahmen

 FWK NR 149

 Gemeindegrenze

 Verrohrung


Bestand:

 Wehr, für Fische durchgängig

 Wehr, für Fische nicht durchgängig

 Wasserkraftwerk

 Sohlenbauwerk, für Fische durchgängig

 Sohlenbauwerk, für Fische nicht durchgängig

Geobasisdaten: Bayerische Vermessungsverwaltung

Vorhaben:

WRRL: FWK NR 149
Murach und Nebengewässer: Steinbach
(Oberviechtach), Faustnitz mit Tannenbach

Maßstab:

1 : 5.000

Landkreis:

Schwandorf

Plan-Nr.:

Detail 4

Gemeinde:
Oberviechtach; Teunz,
Niedermurach, Altendorf,
Schwarzhofen

Anlage:

3

Vorhabensträger:

Freistaat Bayern

Vorhabenskennzeichen(WAL)

Entwurfsverfasser:

WWA Weiden

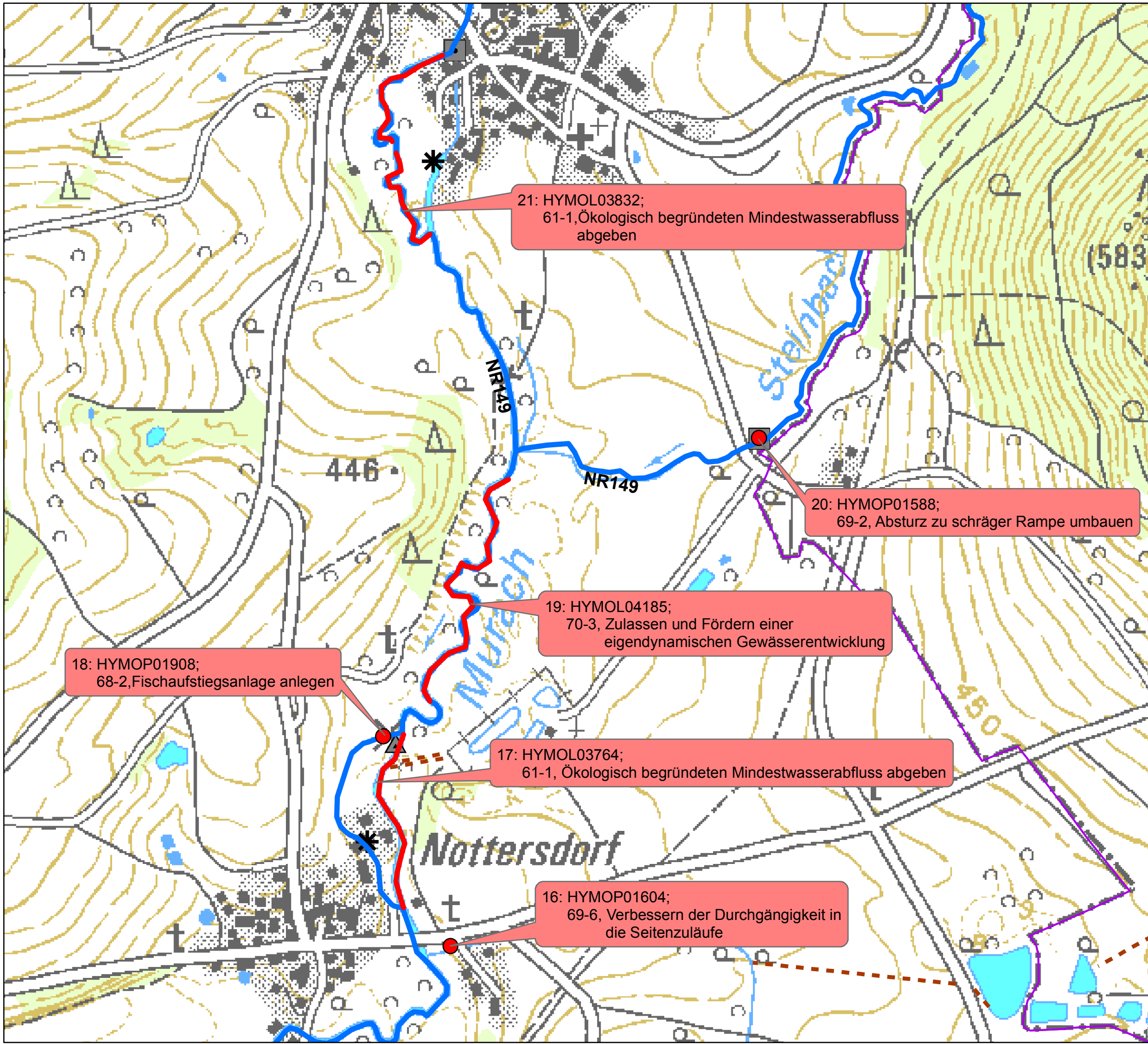
31.03.2014

Datum Unterschrift Entwurfsverfasser:

Dateiablage:e:_BWRRL-Umsetzungs-
konzept\NR149Murach\ArcGis\
Detail\Detail4

entworfen: Baumann
bearbeitet: Pappenberger
geprüft:
Stand:Februar 2014


Wasser ist Leben
Wasserwirtschaft Bayern



21: HYMOL03832;
61-1, Ökologisch begründeten Mindestwasserabfluss
abgeben

20: HYMOP01588;
69-2, Absturz zu schräger Rampe umbauen

19: HYMOL04185;
70-3, Zulassen und Fördern einer
eigendynamischen Gewässerentwicklung

18: HYMOP01908;
68-2, Fischaufstiegsanlage anlegen

17: HYMOL03764;
61-1, Ökologisch begründeten Mindestwasserabfluss abgeben

16: HYMOP01604;
69-6, Verbessern der Durchgängigkeit in
die Seitenzuläufe