





Wehr

 nicht durchgängig, ohne Fischaufstiegshilfe


Sohlenbauwerk


 Sohlrampe, frei durchgängig


 Sohlrampe, eingeschränkt durchgängig


 Absturz, mangelhaft


Hydromorphologische Maßnahmen


 69.2: Durchlass ersetzen durch ein passierbares Bauwerk

 69.5: Sohlrampe in Sohlgleite umbauen

 61: Maßnahmen zur Gewährleistung des erforderlichen Mindestabflusses


 70.1: Flächenerwerb zur eigendynamischen Entwicklung

 70.3: Ergänzende Maßnahmen zum Initiieren eigendynamischer Gewässerentwicklung (z.B. Strömunglenker)


 71: Maßnahmen zur Habitatverbesserung im vorhandenen Profil

 72.1: Gewässerprofil naturnah umgestalten

 72.2: Naturnahen Gewässerlauf anlegen

 72.3: Punktuelle Maßnahmen zur Habitatverbesserung

 Flurstücksgrenzen

 Grundstücke des WWA



Wasserwirtschaftsamt
Weiden



Legende

Maßnahmenkarte UK Rosenbach 1_F308

Datum: 23.08.2023

Ersteller: Schwab