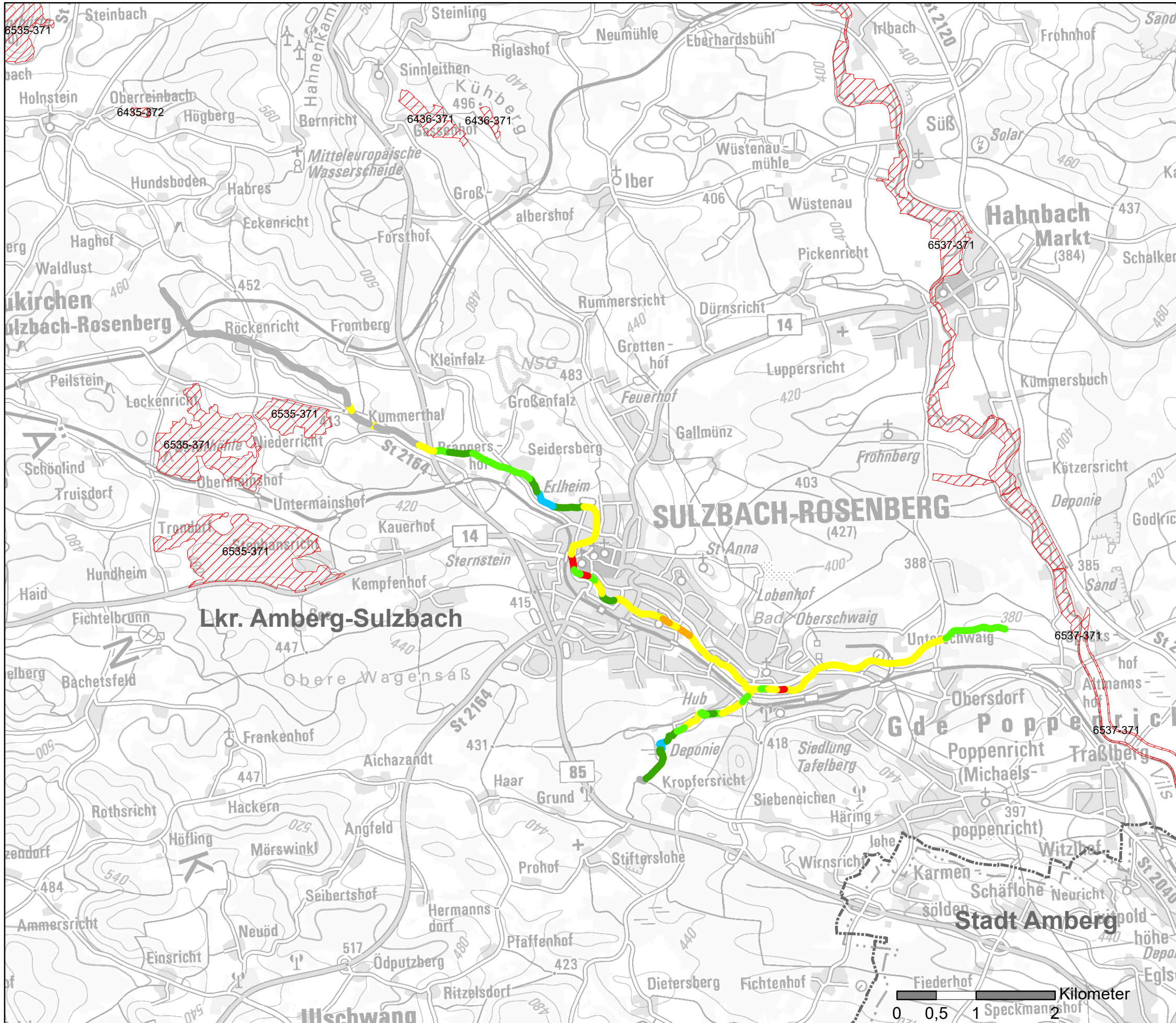


Übersichtskarte Gewässerstrukturkartierung mit Schutzgebieten 1_F308 Rosenbach, Breitenbrunner Bach



Legende

Gewässerstrukturkartierung



- 1 unverändert
- 2 gering verändert
- 3 mäßig verändert
- 4 deutlich verändert
- 5 stark verändert
- 6 sehr stark verändert
- 7 vollständig verändert
- keine Bewertung

Landkreisgrenzen

- Lkr. Amberg-Sulzbach
- Stadt Amberg

Schutzgebiete

- FFH-Schutzgebiete mit ID

 Wasserwirtschaftsamt Weiden 	
Inhalt: Übersichtskarte Gewässerstrukturkartierung mit Schutzgebieten	
Anlage 3	
Maßstab: 1:50.000	Datum: 04.2022
Ersteller: Schwab	Plannummer: ÜK 2