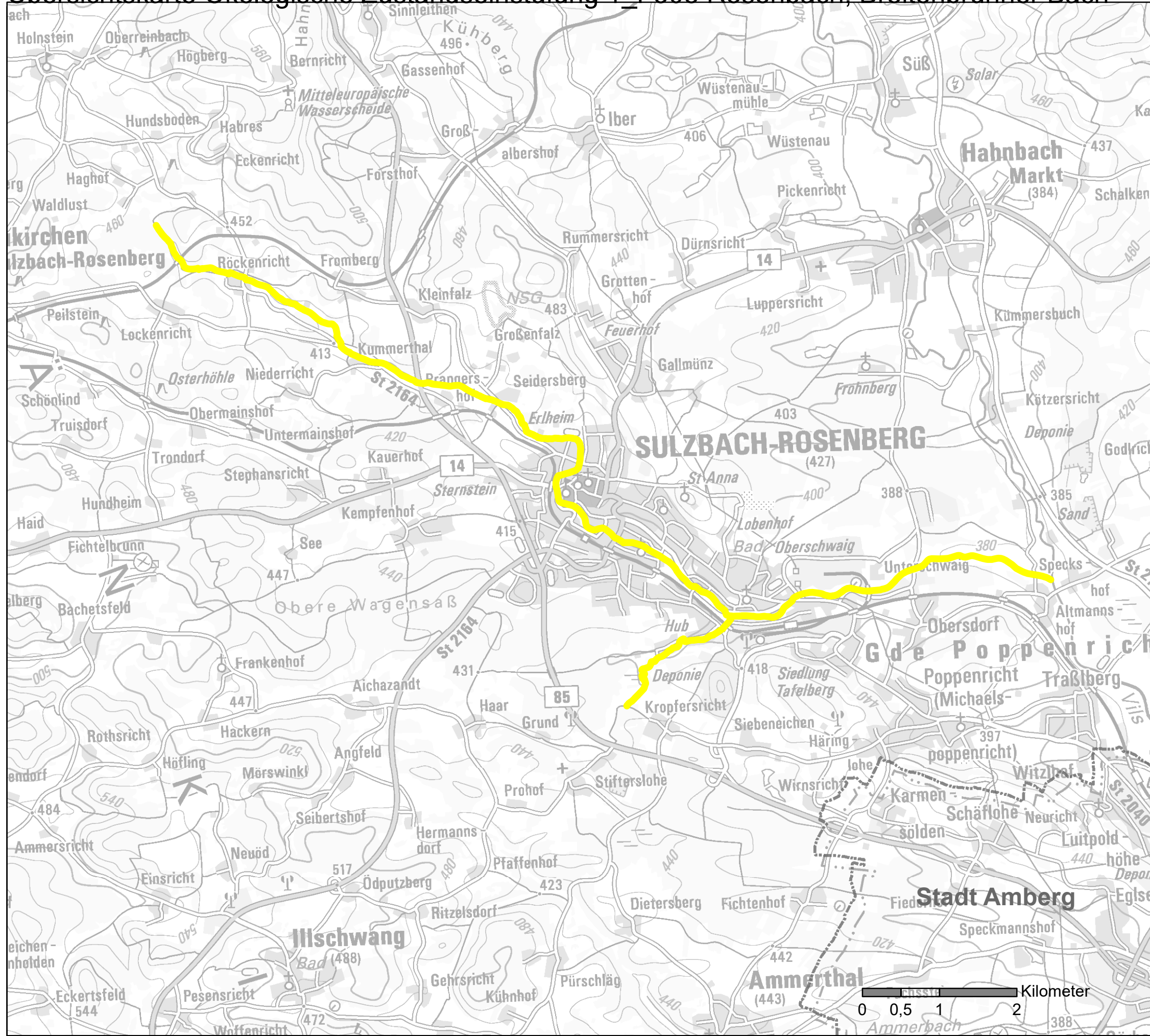


Übersichtskarte Ökologische Zustandseinstufung 1_F308 Rosenbach, Breitenbrunner Bach





Legende

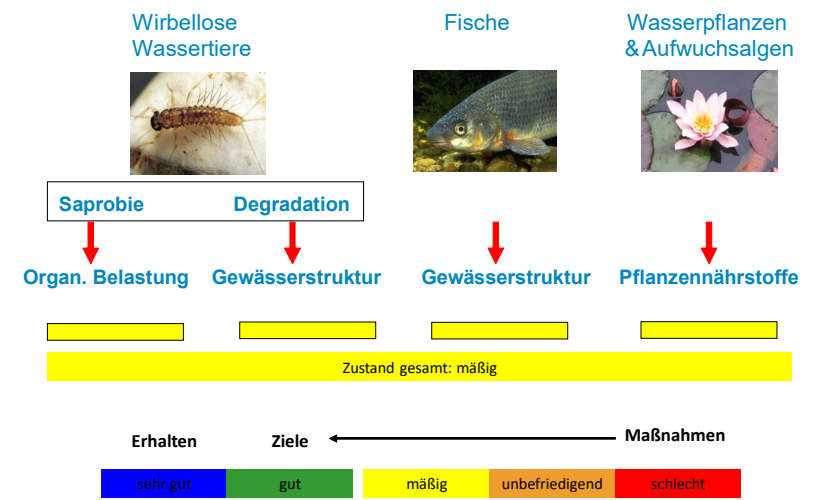
Ökologischer Zustand des Gewässers



 Mäßig

Landkreisgrenzen

 Lkr. Amberg-Sulzbach
 Stadt Amberg

Ökologische Zustandseinstufung



 Wasserwirtschaftsamt Weiden		
Inhalt: Übersichtskarte Ökologische Zustandseinstufung Anlage 3		
Maßstab: 1:50.000	Datum: 04.2022	
Ersteller: Schwab	Plannummer: ÜK 1	