









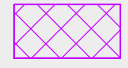





**WRRL: 1\_F303**  
**Hydromorphologische Maßnahmen 1 u. 7 - 11**

-  Maßnahmen in Planung (Umsetzungskonzept)
-  70.3 Ergänzende Maßnahmen zum Initiieren eigendynamischer Gewässerentwicklung (z. B. Strömungslenker einbauen)
-  70.1 Flächenerwerb zur eigendynamischen Entwicklung
-  73.1 Ufergehölzsaum herstellen oder entwickeln
-  69.5 Sonstige Maßnahmen zur Verbesserung der Durchgängigkeit (z.B. Sohlrampe umbauen/optimieren)
-  Maßnahmen abgeschlossen
-  73.3 Ufervegetation erhalten, naturnah pflegen

- Bestand:**
-  Gemarkung
  -  Grundstücke WWA
  -  Gemeinde
  -  Kommune
  -  Landkreis
  -  Fluss\_km
  -  Flusswasserkörper BP20151\_F303

Geobasisdaten: Bayerische Vermessungsverwaltung  
 Vorhaben: **Umsetzungskonzept 1\_F303**

*Vils von Einmündung Lauterach bis Mündung*

Maßstab: <b>1 : 5.000</b>	<b>Maßn. 1 u. 7 - 11</b>
Landkreis: <b>Amberg-Weizbach</b>	Plan-Nr.: <b>Detailplan 3</b>
Kommune: <b>Kallmünz</b>	Anlage: <b>6</b>
Vorhabensträger: <b>Freistaat Bayern</b>	Vorhabenszeichen(WAL)
Entwurfsverfasser: <b>WWA Weiden</b>	

08.08.2018  
 Datum Unterschrift Entwurfsverfasser: