








WRRL: 1_F300 - Hydromorphologische Maßnahmen 3 und 82

-  Maßnahmen in Planung (Umsetzungskonzept)
-  72.1 Gewässerprofil naturnah umgestalten
-  70.1 Flächenerwerb zur eigendynamischen Entwicklung

Bestand

-  Grundstücke WWA
-  Flusswasserkörper BP20151_F300
-  Gemeinde
-  Gemarkung
-  Fluss_km

Geobasisdaten: Bayerische Vermessungsverwaltung



Vorhaben:
Umsetzungskonzept 1_F300

Vils von Einmündung Rosenbach bis Einmündung Lauterach

Maßstab:
1 : 5.000

**Detailplan 20
Maßnahme 3 und 82**

Landkreis:
**Amberg-Weizsach
Stadt Amberg**

Plan-Nr.:

Gemeinde:

Anlage:
6

Poppenricht, Amberg

Vorhabensträger:
Freistaat Bayern

Vorhabenskennzeichen(WAL)

Entwurfsverfasser:
WWA Weiden

13.01.2017
Datum

Unterschrift Entwurfsverfasser:

Dateiablage: G:\zanwender\Janker\
Sachgebiet 3.4\Umsetzungskonzepte
entworfen: Baumann
bearbeitet: Janker
geprüft: Fröhlich
Stand: Januar 2017



3: HYMOL07525
70.1 Flächenerwerb zur eigendynamischen Entwicklung

82: HYMOL05793
72.1 Gewässerprofil naturnah umgestalten
beidseitig / beide Ufer
Länge: 4361,95 m

3: HYMOL07525
70.1 Flächenerwerb zur eigendynamischen Entwicklung