








**WRRL: 1_F300 -
Hydromorphologische Maßnahmen 56-58**

-  Maßnahmen in Planung
(Umsetzungskonzept)
-  73.1 Ufergehölzsaum herstellen
oder entwickeln
- 72.1 Gewässerprofil naturnah
umgestalten
-  77.2 Sediment-, Nährstoff- und Schad-
stoffrückhaltung an den Seitenge-
wässern anlegen

Bestand

-  Grundstücke WWA
-  Flusswasserkörper
BP20151_F300
-  Gemeinde
-  Gemarkung
-  Fluss_km

Geobasisdaten: Bayerische Vermessungsverwaltung

Vorhaben:

WRRL: 1_F300

Vils von Einmündung Rosenbach
bis Einmündung Lauterach

Maßstab:
1 : 5.000

**Detailplan 13
Maßnahme 56-58**

Landkreis:
Amberg-Weizbach

Plan-Nr.:

Gemeinde:

Anlage:
6

Kümmersbruck

Vorhabensträger:
Freistaat Bayern

Vorhabenskennzeichen(WAL)

Entwurfsverfasser:
WWA Weiden

13.01.2017

Datum

Unterschrift Entwurfsverfasser:

Dateiablage: G:\zanwender\Janker\
Sachgebiet 3.4\Umsetzungskonzepte
entworfen: Baumann
bearbeitet: Janker
geprüft: Fröhlich
Stand: Januar 2017

