

## Wehr



nicht durchgängig, ohne Fischaufstiegshilfe



nicht durchgängig, mit Fischaufstiegshilfe

## Wasserkraftanlage



ohne Fischaufstiegshilfe



Fischaufstiegshilfe vorhanden

## Sohlenbauwerk



Sohlrampe, eingeschränkt durchgängig

## Fischaufstiegsanlage



frei durchgängig




mangelhaft

## Durchlass/Verrohrung




nicht durchgängig


## Hydromorphologische Maßnahmen




69.2: Durchlass ersetzen durch ein passierbares Bauwerk




69.31: Naturnahe Fischaufstiegsanlage anlegen, abgeschlossen



69.31: Naturnahe Fischaufstiegsanlage anlegen



69.41: Naturnahe Fischaufstiegsanlage optimieren



69.5: Sohlrampe in Sohlgleite umbauen



61: Mindestabfluss gewährleisten



70.2: Massive Sicherungen (Ufer/Sohle) beseitigen



70.3: Initiieren eigendynamischer Gewässerentwicklung



71: Habitatverbesserung im vorhanden Profil



72.3: Punktueller Maßnahmen zur Habitatverbesserung



73.1: Ufergehölzsaum herstellen oder entwickeln



Kilometerpunkte



Flurstücksgrenzen



Überschwemmungsgebiet



Grundstücke des WWA



Wasserwirtschaftsamt  
Weiden



## Legende

Maßnahmenkarte UK Pfreimd von  
Trausnitz bis Mündung 1\_F283

Datum: 09.02.2022 Ersteller: Schwab