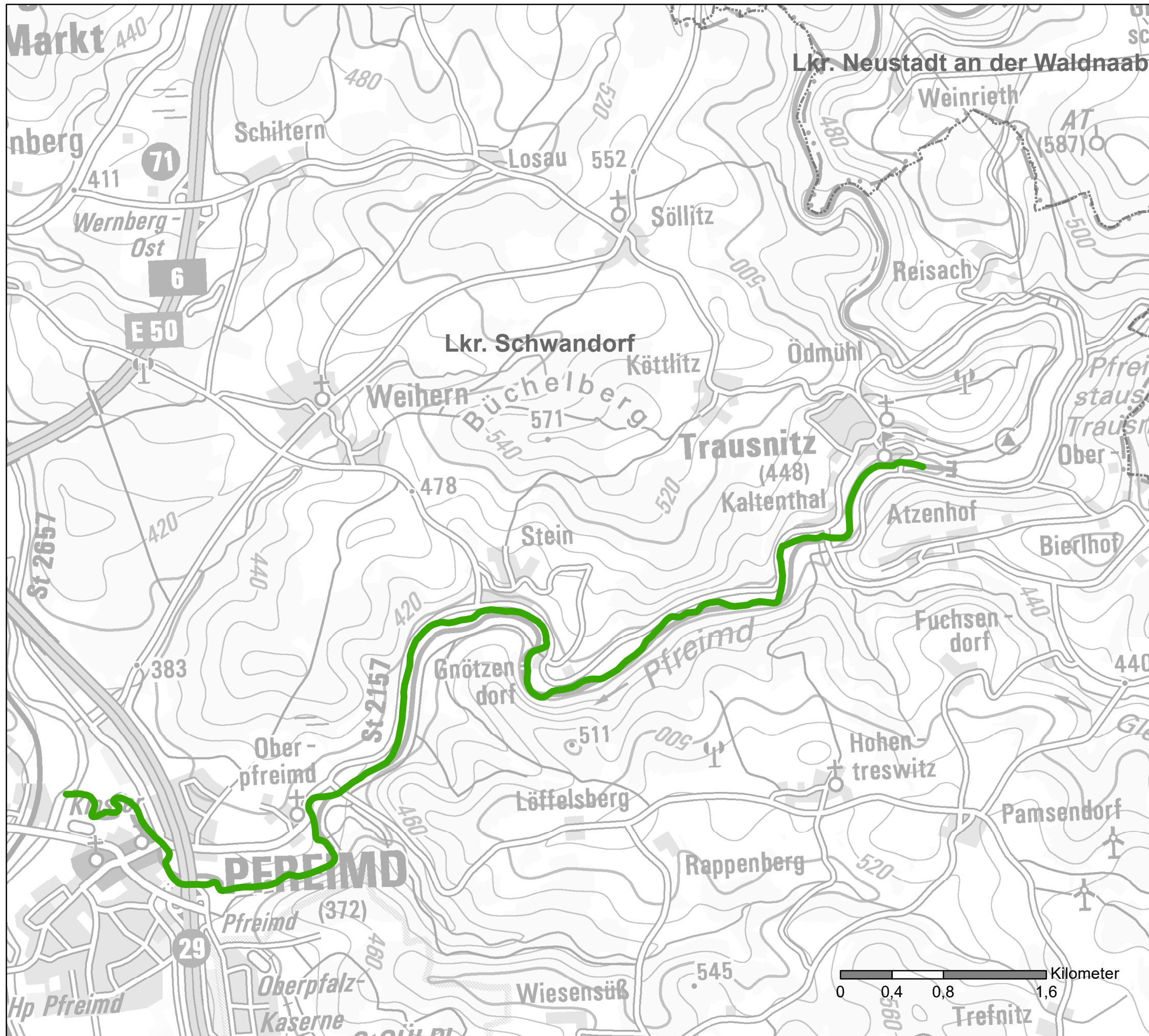


Übersichtskarte Ökologische Zustandseinstufung 1_F283 Pfreimd von Trausnitz bis Mündung





Legende

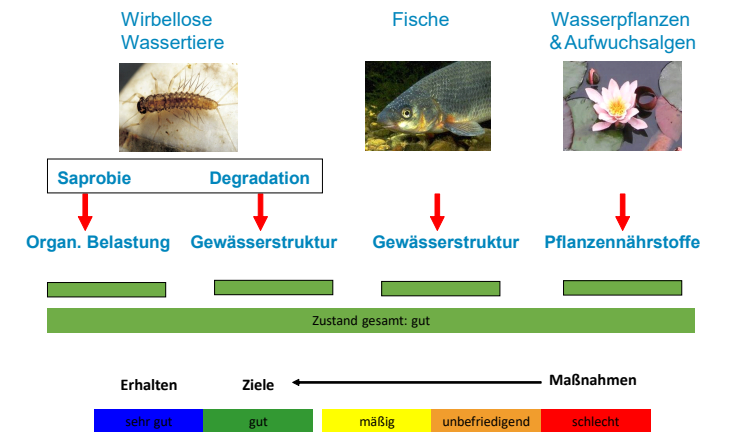
Ökologischer Zustand des Gewässers




 gut

Landkreisgrenzen

 Lkr. Neustadt an der Waldnaab
 Lkr. Schwandorf

Ökologische Zustandseinstufung



 Wasserwirtschaftsamt Weiden  

Inhalt: Übersichtskarte Ökologische Zustandseinstufung Anlage 3

Maßstab: 1:30.000	Datum: 02.2021
Ersteller: Schwab	Plannummer: ÜK 1

