
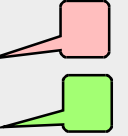






WRRL - Hydromorphologische Maßnahmen

-  Blatteinteilung Detailpläne 1 - 9
-  Maßnahmen 1 - 25
-  Geplante Maßnahmen (linien- oder punktförmig dargestellt)
-  Ausgeführte Maßnahmen (linien- oder punktförmig dargestellt)
-  5_F012 (SE034)
-  Gemeindegrenze



Geobasisdaten: Bayerische Vermessungsverwaltung

Vorhaben:
WRRL: FWK 5_F012 (SE034)

Wondreb Oberlauf mit Nikolausbach bis Einmündung Seibertsbach, Bärenlohbach

Maßstab:
1 : 60.000

Übersichtsplan Maßnahmen

Landkreis:
Tirschenreuth

Plan-Nr.:

Gemeinde:
Leonberg, Tirschenreuth, Mähring

Anlage:
5.2

Vorhabensträger:
Freistaat Bayern

Vorhabenskennzeichen(WAL)

Entwurfsverfasser:
WWA Weiden

14.07.2015

Datum Unterschrift Entwurfsverfasser:

Dateiablage:e:_BWRRL-Umsetzungskonzept\SE 034_Wondreb_Oberlauf\ArcGis\SE 034_Bestand
entworfen: Baumann
bearbeitet: Pappenberger
geprüft:
Stand: Juli 2015

