


5.4: HYMOL11251  
73.1 Ufergehölzsaum herstellen oder entwickeln  
rechtsseitig / rechtes Ufer



133: HYMOL11196  
70.1 Flächenerwerb zur eigendynamischen Entwicklung  
rechtsseitig / rechtes Ufer  
(Fkm 10,9 rechts: die staatseigene Fläche ist durch  
Tausch in Uferstreifen umzuwandeln.)


3: HYMOL02286  
73.1 Ufergehölzsaum herstellen oder entwickeln  
Lage: beidseitig / beide Ufer



3: HYMOL02286  
73.1 Ufergehölzsaum herstellen oder entwickeln  
Lage: beidseitig / beide Ufer


**Wasserwirtschaftsamt Weiden**







**WRRL: 1\_F312**  
**Hydromorphologische Maßnahmen 3**

 Maßnahmen abgeschlossen  
 73.1 Ufergehölzsaum herstellen oder entwickeln (abgeschlossen)

 Maßnahmen in Planung (Umsetzungskonzept)

 70.1 Flächenerwerb zur eigendynamischen Entwicklung  
 73.1 Ufergehölzsaum herstellen oder entwickeln (in Planung)

**Bestand**

 Sohlenbauwerk (eingeschränkt durchgängig)  
 Grundstücke WWA  
 Gemarkung  
 Gemeinde  
 Landkreis  
 Fluss\_km  
 Flusswasserkörper BP20151\_F312


Geobasisdaten: Bayerische Vermessungsverwaltung  
 Vorhaben: **Umsetzungskonzept 1\_F312**  
 Lauterach und Nebengewässer: Taubenbach, Hausener Bach, Weihermühlbach, Mühlhauser Bach mit Utzenhofer Bach und Wirlbach

Maßstab: **1 : 5.000** **Maßn. 3**  
 Landkreis: **Amberg-Sulzbach** Plan-Nr.: **Detailplan 06**  
 Kommune: **Hohenburg** Anlage: **6**

Vorhabensträger: **Freistaat Bayern** Vorhabenszeichen(WAL)  
 Entwurfsverfasser: **WWA Weiden**

Datum: **14.08.2019** Unterschrift Entwurfsverfasser:

Dateiablage: G:\zanwender\Janker\Sachgebiet 3.4\Umsetzungskonzepte  
 entworfen: Baumann  
 bearbeitet: Janker  
 geprüft: Fröhlich  
 Stand: August 2019

  
 Wasser ist Leben  
 Wasserwirtschaft Bayern