






Vorläufige Einstufung der Gewässerrandstreifen-Kulisse Neusorg (Stand: 27.02.2025)

Legende

Ergebniskarten

- Gewässerrandstreifen erforderlich 
- Gewässerrandstreifen nicht erforderlich 
- Gemeindegrenzen 



Bayrische Vermessungsverwaltung – www.geodaten.bayern.de, Lizenz: CC BY 4.0 <https://creativecommons.org/licenses/by/4.0/deed.de> DTK100 © Bayerische Vermessungsverwaltung © Bayerische Vermessungsverwaltung www.geodaten.bayern.de

Quellen
 Geodaten: © Landesamt für Vermessung und Geoinformatik Bayern
 Geofachdaten: © Wasserwirtschaftsamt Weiden