




Vorläufige Einstufung der Gewässerrandstreifen-Kulisse Kemnath 1 (Stand: 06.03.2025)



Legende

Ergebniskarten

- Gewässerrandstreifen erforderlich 
- Gewässerrandstreifen nicht erforderlich 
- Gemeindegrenzen 



Quellen
 Geodaten: © Landesamt für Vermessung und Geoinformatik Bayern
 Geofachdaten: © Wasserwirtschaftsamt Weiden