











**WRRL - Hydromorphologische Maßnahmen**

-  Ausgeführte Maßnahmen
-  Geplante Maßnahmen
-  FWK NR 149
-  Gemeindegrenze
-  Verrohrung

**Bestand:**

-  Wehr, für Fische durchgängig
-  Wehr, für Fische nicht durchgängig
-  Wasserkraftwerk
-  Sohlenbauwerk, für Fische durchgängig
-  Sohlenbauwerk, für Fische nicht durchgängig

Geobasisdaten: Bayerische Vermessungsverwaltung



Vorhaben:

**WRRL: FWK NR 149**  
Murach und Nebengewässer: Steinbach  
(Oberviechtach), Faustnitz mit Tannenbach

Maßstab:

**1 : 5.000**

Landkreis:

**Schwandorf**

Plan-Nr.:

**Detail 14**

Gemeinde:  
**Oberviechtach; Teunz,  
Niedermurach, Altendorf,  
Schwarzhofen**

Anlage:

**3**

Vorhabensträger:

**Freistaat Bayern**

Vorhabenskennzeichen(WAL)

Entwurfsverfasser:

**WWA Weiden**

**31.03.2014**

Datum

Unterschrift Entwurfsverfasser:

Dateiablage:e:\\_B\WRRL-Umsetzungs-

konzept\NR149Murach\ArcGis\

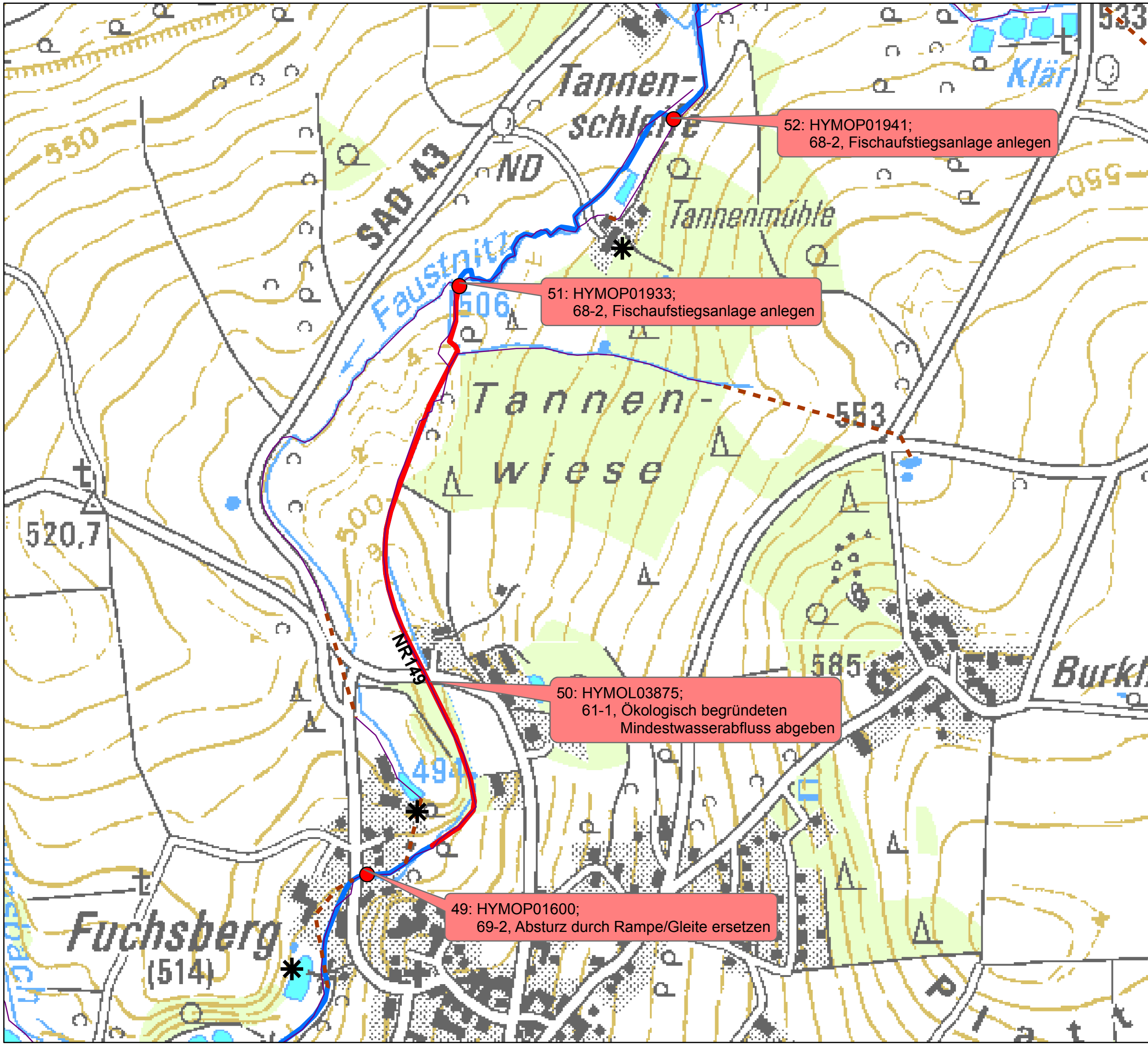
Detail\Detail14

entworfen: Baumann

bearbeitet: Pappenberger

geprüft:

Stand:Februar 2014



52: HYMOP01941;  
68-2, Fischaufstiegsanlage anlegen

51: HYMOP01933;  
68-2, Fischaufstiegsanlage anlegen

50: HYMOL03875;  
61-1, Ökologisch begründeten  
Mindestwasserabfluss abgeben

49: HYMOP01600;  
69-2, Absturz durch Rampe/Gleite ersetzen