




WRRL - Hydromorphologische Maßnahmen

-  Geplante Maßnahmen
-  Gemeindegrenze
-  FWK NR 113



Geobasisdaten: Bayerische Vermessungsverwaltung

Vorhaben:

WRRL: FWK NR 113

*Ehenbach, Hirschauer Mühlbach,
Feistenbach*

Maßstab:
1 : 7.500

**Detailplan 9
Maßnahmen**

Landkreis:
**Amberg-Weizbach,
Schwandorf**

Plan-Nr.:

Gemeinde:
**Hirschau, Schnaittenbach,
Wernberg-Köblitz**

Anlage:
5

Vorhabensträger:
Freistaat Bayern

Vorhabenszeichen(WAL)

Entwurfsverfasser:
WWA Weiden

12.09.2013

Datum
Dateiablage:e:_BWRRL-Umsetzungs-
konzept\NR113-Ehenb_Feistenb\ArcGis\
Uebersicht\NR113_Ehenbach_270813
entworfen: Baumann
bearbeitet: Pappenberger
geprüft:
Stand: September 2013

Unterschrift Entwurfsverfasser:

Wasser ist Leben
Wasserwirtschaft Bayern

46: HYMOP01543;
69-2: Absturz durch Rampe/Gleite ersetzen

45: HYMOP01544;
69-2: Absturz durch Rampe/Gleite ersetzen

41: HYMOL03269;
61-1: Ökologisch begründeten
Mindestwasserabfluss abgeben

44: HYMOP01545;
69-2: Absturz durch Rampe/Gleite ersetzen

43: HYMOP01546;
69-2: Absturz durch Rampe/Gleite ersetzen

42: HYMOP01547;
68-3: Fischaufstiegsanlage umbauen