






WRRL: 1_F303
Hydromorphologische Maßnahmen 19, 26 - 28

-  Maßnahmen in Planung (Umsetzungskonzept)
-  73.1 Ufergehölzsaum herstellen oder entwickeln
-  70.1 Flächenerwerb zur eigendynamischen Entwicklung
-  71 Maßnahmen zur Habitatverbesserung im vorhandenen Profil
-  75.1 Altgewässer anbinden

Bestand:

-  Kommune
-  Grundstücke WWA
-  Gemarkung
-  Gemeinde
-  Landkreis
-  Fluss_km
-  Flusswasserkörper BP20151_F303

Geobasisdaten: Bayerische Vermessungsverwaltung

Vorhaben:
Umsetzungskonzept 1_F303

Vils von Einmündung Lauterach bis Mündung

Maßstab: 1 : 5.000	Maßn. 19, 26 - 28
Landkreis: Amberg-Sulzbach	Plan-Nr.: Detailplan 8
Kommune: Schmidmühlen	Anlage: 6

Vorhabensträger:
Freistaat Bayern

Entwurfsverfasser:
WWA Weiden

08.08.2018
 Datum

Unterschrift Entwurfsverfasser:
 Dateiablage: G:\zanwender\Janker\
 Sachgebiet 3.4\Umsetzungskonzepte
 entworfen: Baumann
 bearbeitet: Janker
 geprüft: Fröhlich
 Stand: August 2018

