





WRRL: 1_F303
Hydromorphologische Maßnahme 1 - 3

-  Maßnahmen abgeschlossen
-  73.3 Ufervegetation erhalten, naturnah pflegen
-  Maßnahmen in Planung (Umsetzungskonzept)
-  70.2 Massive Sicherungen (Ufer/Sohle) beseitigen/reduzieren
- 71 Maßnahmen zur Habitatverbesserung im vorhandenen Profil

Bestand:

-  Grundstücke WWA
-  Gemarkung
-  Gemeinde
-  Landkreis
-  Fluss_km
-  Flusswasserkörper BP20151_F303

Geobasisdaten: Bayerische Vermessungsverwaltung

Vorhaben:
Umsetzungskonzept 1_F303

Vils von Einmündung Lauterach bis Mündung

Maßstab:
1 : 5.000

Maßn. 1 - 3

Landkreis:
Amberg-Weizbach

Plan-Nr.:
Detailplan 1

Kommune:
Kallmünz

Anlage:
6

Vorhabensträger:
Freistaat Bayern

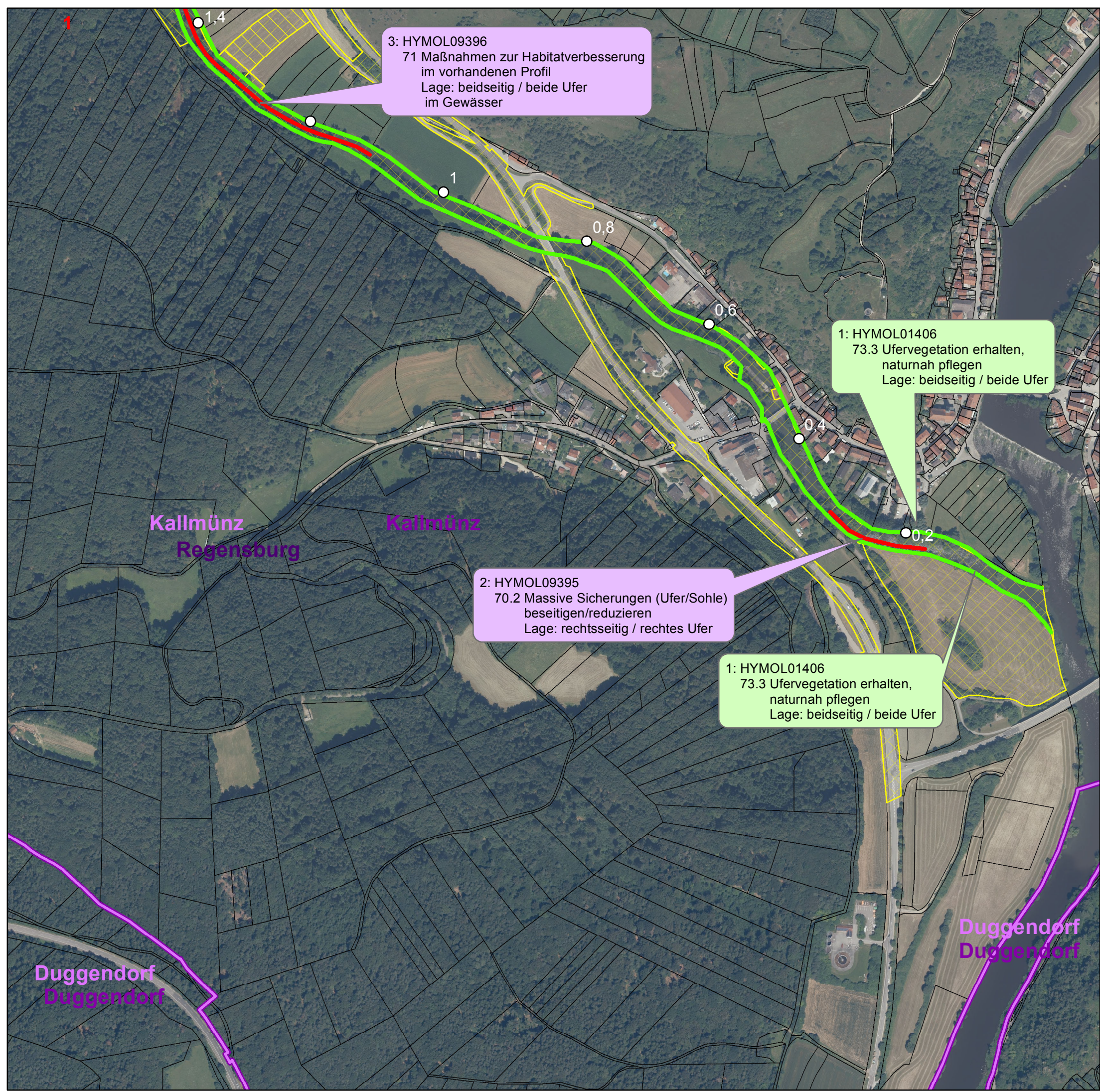
Vorhabenskennzeichen(WAL)

Entwurfsverfasser:
WWA Weiden

08.08.2018
Datum

Unterschrift Entwurfsverfasser:

Dateiablage: G:\zanwender\Janker\
Sachgebiet 3.4\Umsetzungskonzepte
entworfen: Baumann
bearbeitet: Janker
geprüft: Fröhlich
Stand: August 2018



3: HYMOL09396
71 Maßnahmen zur Habitatverbesserung im vorhandenen Profil
Lage: beidseitig / beide Ufer im Gewässer

1: HYMOL01406
73.3 Ufervegetation erhalten, naturnah pflegen
Lage: beidseitig / beide Ufer

2: HYMOL09395
70.2 Massive Sicherungen (Ufer/Sohle) beseitigen/reduzieren
Lage: rechtsseitig / rechtes Ufer

1: HYMOL01406
73.3 Ufervegetation erhalten, naturnah pflegen
Lage: beidseitig / beide Ufer

Duggendorf
Duggendorf

Duggendorf
Duggendorf

Kallmünz
Regensburg

Kallmünz