













Legende:

WRRL: 1_F303
Hydromorphologische Maßnahmen 1- 31

-  Blatteinteilung Detaipläne 1 - 9
-  Maßnahmen in Planung (Umsetzungskonzept)
-  Maßnahmen abgeschlossen
-  Geplante Maßnahmen (linien- oder punktförmig dargestellt)
-  Geplante Maßnahmen (linien- oder punktförmig dargestellt)
-  Geplante Maßnahmen (linien- oder punktförmig dargestellt)
-  Geplante Maßnahmen (linien- oder punktförmig dargestellt)
-  Ausgeführte Maßnahmen (linien- oder punktförmig dargestellt)
-  Ausgeführte Maßnahmen (linien- oder punktförmig dargestellt)
-  Flusswasserkörper_BP2015_1_F303
-  Gemeindegrenze
-  Landkreisgrenze

Geobasisdaten: Bayerische Vermessungsverwaltung

Vorhaben:

Umsetzungskonzept 1_F303

Vils von Einmündung Lauterach bis Mündung

Maßstab:

1 : 50.000

31 Maßnahmen

Landkreis:

Amberg-Weilburg, Amberg-Weilburg, Amberg-Weilburg

Plan-Nr.:

Übersichtsplan

Kommune:

**Kallmünz
Burglengenfeld
Schmidmühlen**

Anlage:

5.2

Vorhabensträger:

Freistaat Bayern

Vorhabenszeichen(WAL)

Entwurfsverfasser:

WWA Weiden

08.08.2018

Datum

Unterschrift Entwurfsverfasser:

Dateiablage: G:\zanwender\Janker\
Sachgebiet 3.4\Umsetzungskonzepte
entworfen: Baumann
bearbeitet: Janker
geprüft: Fröhlich
Stand: August 2018

