







WRRL: 1_F302
Hydromorphologische Maßnahmen 1, 6 - 9

-  Maßnahmen in Planung (Umsetzungskonzept)
-  Maßnahmen abgeschlossen

-  70.1 Flächenerwerb zur eigendynamischen Entwicklung
-  73.1 Ufergehölzsaum herstellen oder entwickeln
-  71 Maßnahmen zur Habitatverbesserung im vorhandenen Profil
70.3 Ergänzende Maßnahmen zum Initiieren eigendynamischer Gewässerentwicklung (z. B. Strömunglenker einbauen)
-  71 Maßnahmen zur Habitatverbesserung im vorhandenen Profil

Bestand:

-  Grundstücke WWA
-  Gemarkung
-  BUND Naturschutz, LBV
-  Grundstücke Kommune
-  Fluss_km
-  Flusswasserkörper BP20151_F302

Geobasisdaten: Bayerische Vermessungsverwaltung

Vorhaben:
Umsetzungskonzept 1_F302
Vils bis Einmündung Wiesenlohbach,
Ringelmühlbach

Maßstab:
1 : 5.000

Landkreis:
Amberg-Weilburg

Kommune:
Vilseck

Maßn. 1, 6 - 9

Plan-Nr.:
Detailplan 03

Anlage:
6

Vorhabensträger:
Freistaat Bayern

Entwurfsverfasser:
WWA Weiden

20.10.2017
Datum

Vorhabenskennzeichen(WAL)

Unterschrift Entwurfsverfasser:

Dateiablage: G:\zanwender\Janker\
Sachgebiet 3.4\Umsetzungskonzepte
entworfen: Baumann
bearbeitet: Janker
geprüft: Fröhlich
Stand: Oktober 2017

