






WRRL: 1_F301
Hydromorphologische Maßnahmen 1, 69, 70

-  Maßnahmen abgeschlossen
-  Maßnahmen in Planung
(Umsetzungskonzept)
-  72.2 Naturnahen Gewässerlauf anlegen
-  70.1 Flächenerwerb zur
eigendynamischen Entwicklung
-  72.2 Naturnahen Gewässerlauf anlegen

Bestand:

-  Grundstücke WWA
-  Gemarkung
-  Gemeinde
-  Fluss_km
-  Flusswasserkörper
BP20151_F301
-  Grundstücke
Kommune

Geobasisdaten: Bayerische Vermessungsverwaltung

Vorhaben:

Umsetzungskonzept 1_F301

Vils von Einmündung Wiesenlohbach
bis Einmündung Rosenbach

Maßstab:

1 : 5.000

Maßn. 1, 69, 70

Landkreis:

Amberg-Weizbach

Plan-Nr.:

Detailplan 11

Kommune:

Vilseck

Anlage:

6

Vilseck

Vorhabensträger:

Freistaat Bayern

Vorhabenskennzeichen(WAL)

Entwurfsverfasser:

WWA Weiden

31.01.2017

Datum

Unterschrift Entwurfsverfasser:

Dateiablage: G:\zanwender\Janker\
Sachgebiet 3.4\Umsetzungskonzepte
entworfen: Baumann
bearbeitet: Janker
geprüft: Fröhlich
Stand: Januar 2017

