











WRRL: 1_F300 - Hydromorphologische Maßnahmen 1-85

-  Blatteinteilung Detaipläne 1 - 21
-  Maßnahmen in Planung (Umsetzungskonzept)
-  Maßnahmen in Umsetzung/ im Bau
-  Maßnahmen abgeschlossen
-  Geplante Maßnahmen (linien- oder punktförmig dargestellt)
-  Maßnahmen in Umsetzung/ im Bau
-  Ausgeführte Maßnahmen (linien- oder punktförmig dargestellt)
-  Maßnahmen abgeschlossen
-  Gemeindegrenze
-  Flusswasserkoerper 1_F300

Geobasisdaten: Bayerische Vermessungsverwaltung
Vorhaben: **Umsetzungskonzept 1_F300**

Vils von Einmündung Rosenbach bis Einmündung Lauterach

Maßstab: **1 : 95.000**

Übersichtsplan Maßnahmen 1-85
Plan-Nr.:

Landkreis: **Amberg-Weizsach, Stadt Amberg**

Gemeinde: **Poppenricht, Amberg, Kümmerbruck, Ens Dorf, Rieden, Schmidmühlen**

Anlage: **5.2**

Vorhabensträger: **Freistaat Bayern**

Vorhabenskennzeichen(WAL)

Entwurfsverfasser: **WWA Weiden**

13.01.2017
Datum

Unterschrift Entwurfsverfasser:

Dateiablage: G:\zanwender\Janker\ Sachgebiet 3.4\Umsetzungskonzepte
entworfen: Baumann
bearbeitet: Jancker
geprüft: Fröhlich
Stand: Januar 2017

