
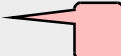











WRRL - Hydromorphologische Maßnahmen

-  Ausgeführte Maßnahmen
-  Geplante Maßnahmen
-  Grundstücke WWA
-  Grunderwerb
-  Gemeindegrenze
-  FWK 5_F012 (SE 034)
-  FWK

Bestand:

-  Wehr, für Fische nicht durchgängig
-  Wasserkraftwerk
-  Sohlenbauwerk, für Fische durchgängig
-  Sohlenbauwerk, für Fische nicht durchgängig



Geobasisdaten: Bayerische Vermessungsverwaltung

Vorhaben:

WRRL: FWK 5_F012 (SE 034)

Wondreb Oberlauf mit Nikolausbach bis Einmündung Seibertsbach, Bärenlohbach

Maßstab:

1 : 5.000

**Detailplan 3
Maßnahmen**

Landkreis:

Tirschenreuth

Plan-Nr.:

Gemeinde:

**Leonberg, Tirschenreuth,
Mähring**

Anlage:

6

Vorhabensträger:

Freistaat Bayern

Vorhabenskennzeichen(WAL)

Entwurfsverfasser:

WWA Weiden

14.07.2015

Datum

Unterschrift Entwurfsverfasser:


Dateiablage:e:_B\WRRL-Umsetzungskonzept\SE 034_Wondreb_Oberlauf\ArcGis\SE 034_Bestand

entworfen: Baumann

bearbeitet: Pappenberger

geprüft:

Stand: Juli 2015



10: HYMOL04782;
73-1:Ufergehölzsaum herstellen, bepflanzen;
bei Dobrigau, am linken Ufer, auf 520 m Länge

11: HYMOL04781
70-1: Auflockern starrer Uferlinien durch Schaffung von
Ausbuchtungen, Engstellen, Übertiefen und Kiesbänken;
bei Dobrigau, auf 785 m Länge

12: HYMOL04783
70-1: Auflockern starrer Uferlinien durch Schaffung von
Ausbuchtungen, Engstellen, Übertiefen und Kiesbänken;
bei Großenseeser-Mühle, auf 770 m Länge

13: HYMOL04784;
73-1:Ufergehölzsaum herstellen, bepflanzen;
bei Großenseeser-Mühle, am linken Ufer,
auf 475 m Länge