


WRRL - Hydromorphologische Maßnahmen

 Ausgeführte Maßnahmen

 Geplante Maßnahmen

 FWK NR 149


 Gemeindegrenze

 Verrohrung


Bestand:

 Wehr, für Fische durchgängig

 Wehr, für Fische nicht durchgängig

 Wasserkraftwerk

 Sohlenbauwerk, für Fische durchgängig

 Sohlenbauwerk, für Fische nicht durchgängig

Geobasisdaten: Bayerische Vermessungsverwaltung

Vorhaben:

WRRL: FWK NR 149
Murach und Nebengewässer: Steinbach
(Oberviechtach), Faustnitz mit Tannenbach

Maßstab:

1 : 5.000

Landkreis:

Schwandorf

Plan-Nr.:

Detail 6

Gemeinde:
Oberviechtach; Teunz,
Niedermurach, Altendorf,
Schwarzhofen

Anlage:

3

Vorhabensträger:

Freistaat Bayern

Vorhabenskennzeichen(WAL)

Entwurfsverfasser:

WWA Weiden

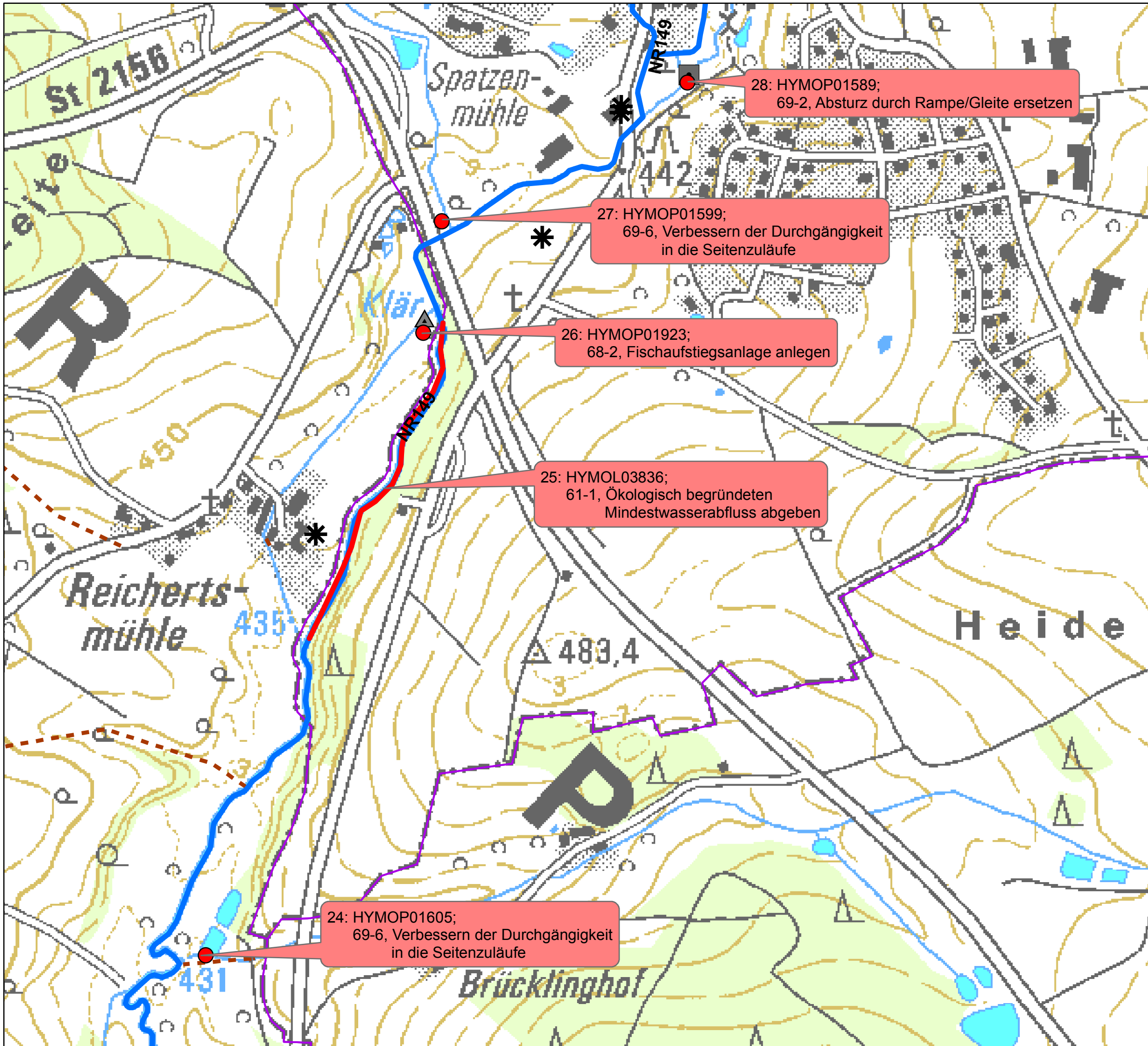
31.03.2014

Datum Unterschrift Entwurfsverfasser:

Dateiablage:e:_B\WRRL-Umsetzungs-
konzept\NR149Murach\ArcGis\
Detail\Detail6

entworfen: Baumann
bearbeitet: Pappenberger
geprüft:

Stand:Februar 2014



28: HYMOP01589;
69-2, Absturz durch Rampe/Gleite ersetzen

27: HYMOP01599;
69-6, Verbessern der Durchgängigkeit
in die Seitenzuläufe

26: HYMOP01923;
68-2, Fischaufstiegsanlage anlegen

25: HYMOL03836;
61-1, Ökologisch begründeten
Mindestwasserabfluss abgeben

24: HYMOP01605;
69-6, Verbessern der Durchgängigkeit
in die Seitenzuläufe