



Hochwasserschutz Dachelhofen

Ergebnis der Vorplanung
Vorzugsvariante



EINLEITUNG – Hochwasserschutz sichert Dachelhofen



Hier finden Sie weitere Informationen zum Hochwasserschutz an der Naab:

www.meinenaaberholung.de/hochwasserschutz-an-der-naab



Sechs Maßnahmen für mehr Sicherheit

In den vergangenen Jahrzehnten zeigte sich die Bedeutung des Hochwasserschutzes immer wieder bei stark steigenden Pegelständen. Darauf aufbauend erarbeitete das Wasserwirtschaftsamt Weiden ein Schutzkonzept, das den Schwandorfer Stadtteil auch in Zukunft – gerade im Hinblick auf den Klimawandel – vor hohen Pegelständen schützt.

Die Herausforderungen für den Hochwasserschutz in Dachelhofen sind klar. Die Naab läuft aus Norden kommend auf den Ortsteil der Großen Kreisstadt Schwandorf zu und umfließt das Siedlungsgebiet in einem großen Bogen. Allein sein Einzugsgebiet beträgt stromaufwärts 3.830 km². Die Abflussmenge zur Bemessung von Schutzanlagen bei einem 100-jährlichen Hochwasser (HQ100) wird mit 725 m³ Wasser pro Sekunde errechnet. In diese Berechnung wurde zusätzlich ein 15-prozentiger Zuschlag für Auswirkungen durch den Klimawandel aufgenommen. Bei einem solchen Ereignis wären rund 101,5 ha bebaute

Fläche in den Stadtteilen Krondorf, Etmannsdorf, Dachelhofen, Büchelkühn und Klardorf überflutet. Auch für diese Stadtteile plant der Freistaat Bayern derzeit den Hochwasserschutz.

Der Hochwasserschutz gehört zu den elementaren staatlichen Aufgaben. Der Freistaat Bayern ist als Land zum Unterhalt und Ausbau der Gewässer verpflichtet. Bayern setzt mit seiner Strategie gegen Hochwasser auf drei Säulen: Vorsorge- und Vermeidungsmaßnahmen sowie natürlicher Hochwasserrückhalt und auch der technische Hochwasserschutz bilden eine erfolgreiche Phalanx gegen die Fluten.

Das Wasserwirtschaftsamt Weiden als Vertreter des Freistaats Bayern hat zur Abwehr einer großflächigen Überflutung im Stadtteil Dachelhofen ein Konzept entworfen. Dieses liegt als Vorplanung der Vorzugsvariante vor. Es beinhaltet insgesamt sechs Maßnahmen rund um den Ortsteil und soll so das Siedlungsgebiet in der Zukunft vor Überflutungen zuverlässig schützen.

PLANUNG – Die Schutzmaßnahmen im Überblick

Das Projekt im Allgemeinen

Das Wasserwirtschaftsamt Weiden plant derzeit den Hochwasserschutz Schwandorf. Auch im Stadtteil Dachelhofen sind Maßnahmen notwendig. Das Projekt gehört zum Naabtalplan.

Hier finden Sie weitere Informationen zum Naabtalplan:

www.wwa-wen.bayern.de/hochwasser/hochwasserschutzprojekte/naabtalplan



Die Vorhaben in Dachelhofen im Detail

- 1 Erhöhung und Verlängerung des Feldwegs östlich des Hallenbads (Uferstraße)
- 2 Geländemodellierung westlich des Hallenbads mit Erhöhung des bestehenden Rettungswegs
- 3 Erhöhung des Radwegs nördlich der Raiffeisenstraße und Erhöhung der Georg-Feldmeier-Straße
- 4 Hochwasserschutzwand entlang der Fichtenstraße
- 5 Hochwasserschutzdeich östlich der Dachelhofer Straße bis zum Industriegelände (parallel zur Alustraße)
- 6 Schöpfwerk zur Binnenentwässerung in der Fichtenstraße

→ Vorhandene Infrastruktur wird in die Planung soweit wie möglich einbezogen

ZAHLEN UND FAKTEN – Die Eckdaten im Blickpunkt

Zeitplan

- **2018**
Planungsvereinbarung mit der
Großen Kreisstadt Schwandorf
- **2018–2021**
Vorplanung
- **2022–2023**
Entwurfsplanung
- **2023**
Einleitung
Planfeststellungsverfahren
- **2026**
Beginn der Bauphase
- **2028**
Voraussichtliche Fertigstellung
(abhängig von der Dauer des
Planfeststellungsverfahrens)



Projektkosten


Ausbauverpflichtet ist der Freistaat Bayern vertreten durch das Wasserwirtschaftsamt Weiden.

Die Baukosten betragen ca. 4,5 Millionen Euro.



Beteiligung

Die Große Kreisstadt Schwandorf ist in der Planungsphase mit 35 % an den Kosten beteiligt.



Umbau der Wehranlage

→ Das Wehr Dachelhofen ist baufällig. Derzeit plant das Wasserwirtschaftsamt Weiden als Ersatz den Umbau zu einer Sohlrampe.

→ Ein Blick in die Zukunft: Die Simulation zeigt, wie die neue Sohlrampe am Standort der Wehranlage später aussehen könnte.

→ Die geplante Rampe hat keinen Einfluss auf den Hochwasserschutz Dachelhofen.



Wegerhöhung 2
westlich des Hallenbads

1 Wegerhöhung
östlich des Hallenbads

Wegerhöhung 3
Georg-Feldmeier-Straße

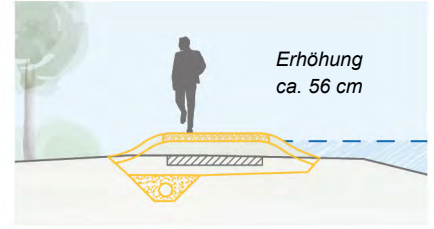
DACHELHOFEN

Fließrichtung
Naab

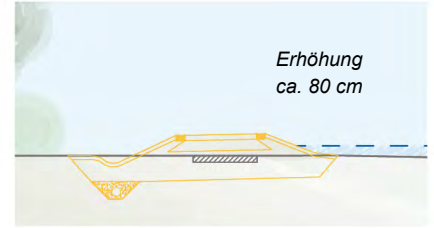
6 Schöpfwerk

4 Hochwasserschutzwand
entlang der Fichtenstraße

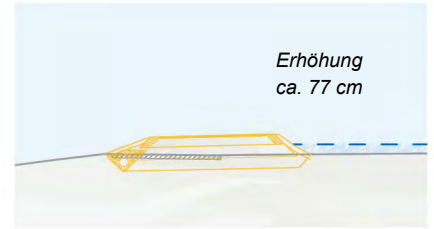
5 Hochwasserschutz-
deich östlich der
Dachelhofer Straße



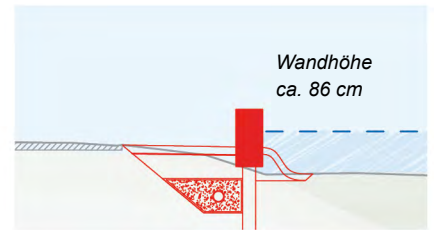
1 Wegerhöhung östlich des Hallenbads



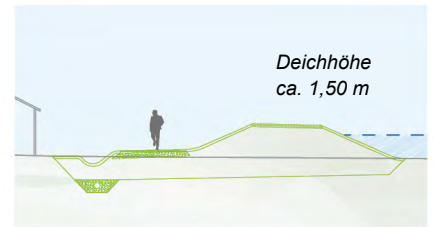
2 Wegerhöhung westlich des Hallenbads



3 Straßenerhöhung zwischen Raiffeisenstraße und Turnerstraße













4 Hochwasserschutzwand entlang der Fichtenstraße



5 Hochwasserschutzdeich östlich der Dachelhofer Straße bis zum Industriegelände (parallel zur Alustraße)

6 Schöpfwerk zur Binnenentwässerung in der Fichtenstraße

- | | | | |
|---|----------------------------------|---|----------------------|
|  | Flurstücksgrenze |  | Weganhebung |
|  | HQ100 IST-Zustand Naab |  | Hochwasserschutzwand |
|  | HQ100 + 15% Klimazuschlag |  | Geländemodellierung |
|  | Künftig hochwassersicher (HQ100) |  | Gerinneverlegung |
|  | Deich |  | Schöpfwerk |

ONLINE-INFOVERANSTALTUNG – *Experten klären auf*

Wir laden Sie ein

Sie sind herzlich eingeladen an unserer **Online-Infoveranstaltung** teilzunehmen. Kompetentes Fachpersonal stellt Ihnen den aktuellen Planungsstand vor und erklärt Ihnen alle wissenswerten Details zum Umbau der Wehranlage und zu den Hochwasserschutzmaßnahmen in Dachelhofen.

Die Teilnahme ist ganz einfach über Ihren Computer oder Ihr Smartphone möglich. Öffnen Sie dazu den Link im untenstehenden blauen Kasten und folgen Sie den Anweisungen auf Ihrem Bildschirm.

Sie können der Veranstaltung am Ereignistag ab 16.00 Uhr über folgenden Link beitreten:

www.wwa-wen.bayern.de/webex



Hier finden Sie weitere Informationen:

www.wwa-wen.bayern.de

Bilder: © Wasserwirtschaftsamt Weiden,
© Winderl Ingenieure GmbH, © de-AGENTUR



Beginn

→ Montag, 14. März 2022, 16.30 Uhr

Ablauf – zweigeteilte Veranstaltung

1 16.30 – 18.00 Uhr

Umbau Wehranlage Dachelhofen

Vorstellung
Entwurfsplanung

2 18.15 – 20.00 Uhr

Hochwasserschutz Dachelhofen

Vorstellung
Vorzugsvariante

Live-Übertragung

- Für Personen ohne Möglichkeit die Veranstaltung online zu verfolgen, bietet die Stadt Schwandorf eine Live-Übertragung in der **Oberpfalzhalle** an.
- Aufgrund der Pandemie ist hierfür eine Anmeldung unter **09431 45-333** erforderlich.
- Die Teilnahme ist nur unter Beachtung der aktuellen Corona-Regelungen möglich.

Hochwasserschutz „live“ vor Ort

- Erleben Sie die Schutzlinie direkt vor Ort: Zeitnah nach der digitalen Veranstaltung werden die Maßnahmen an den einzelnen Bereichen ausgepflockt.
- Bei einem Vor-Ort-Termin stehen Ihnen Vertreter des Wasserwirtschaftsamtes Weiden und der Stadt Schwandorf persönlich zur Verfügung.
- Ankündigung über die Tagespresse.

Wasserwirtschaftsamt
Weiden



Eine Behörde im Geschäftsbereich des
Bayerischen Staatsministeriums für
Umwelt und Verbraucherschutz

Am Langen Steg 5, 92637 Weiden
Telefon: 0961 304499

poststelle@wwa-wen.bayern.de
www.wwa-wen.bayern.de